МИНИСТЕРСТВО ТРАНСПОРТА РОССИЙСКОЙ ФЕДЕРАЦИИ

ФЕДЕРАЛЬНОЕ ДОРОЖНОЕ АГЕНТСТВО

(РОСАВТОДОР)

РАСПОРЯЖЕНИЕ

19.06.2026 № 780-р

Москва

Об утверждении документации по планировке территории для размещения автомобильной дороги общего пользования федерального значения Р-150 Белгород – Старобельск – Луганск – Донецк – Мариуполь на участке км 442+055 – км 444+055 в Луганской Народной Республике

В соответствии со статьей 45 Градостроительного кодекса Российской Федерации, постановлениями Правительства Российской Федерации от 2 февраля 2024 г. № 112 «Об утверждении Правил подготовки документации по планировке территории, подготовка которой осуществляется на основании решений уполномоченных федеральных органов исполнительной власти, исполнительных органов субъектов Российской Федерации и органов местного самоуправления, принятия решения об утверждении документации по планировке территории, внесения изменений в такую документацию, отмены такой документации или ее отдельных частей, признания отдельных частей такой документации не подлежащими применению, а также подготовки и утверждения проекта планировки территории в отношении территорий исторических поселений федерального и регионального значения», от 23 июля 2004 г. № 374 «Об утверждении Положения о Федеральном дорожном агентстве» и на основании обращения федерального казенного учреждения «Управление федеральных автомобильных дорог «Новороссия» Федерального дорожного агентства» (далее – ФКУ Упрдор «Новороссия») от 15 июня 2026 г. № 05-05/996-Э (вх. № 53620 от 15 июня 2026 г.):

1. Утвердить документацию по планировке территории для размещения автомобильной дороги общего пользования федерального значения Р-150 Белгород – Старобельск – Луганск – Донецк – Мариуполь на участке км 442+055 – км 444+055 в Луганской Народной Республике, являющуюся приложением к настоящему распоряжению.

2. Управлению земельно-имущественных отношений уведомить ФКУ Упрдор «Новороссия» о принятом решении, указанном в пункте 1 настоящего распоряжения.

3. ФКУ Упрдор «Новороссия»:

РОСАВТОДОР

Расп. № 780 – р
от 19.06.2026

в семидневный срок с момента утверждения настоящего распоряжения обеспечить направление заверенной печатью ФКУ Упрдор «Новороссия» документации по планировке территории на бумажном носителе, а в случае направления документации по планировке территории в форме электронного документа обеспечить направление подписанной электронной подписью уполномоченного на то лица ФКУ Упрдор «Новороссия» такой документации, главе муниципального образования городской округ город Луганск, главе муниципального образования Славяносербский муниципальный округ, главе муниципального образования Станично-Луганский муниципальный округ Луганской Народной Республики для исполнения части 16 статьи 45 Градостроительного кодекса Российской Федерации;

обеспечить направление документов в орган регистрации прав для внесения в Единый государственный реестр недвижимости сведений, указанных в пункте 10 Правил предоставления документов, направляемых или предоставляемых в соответствии с частями 1, 3–10, 12–13.3, 15–15.4 статьи 32 Федерального закона «О государственной регистрации недвижимости» в федеральный орган исполнительной власти (его территориальные органы), уполномоченный Правительством Российской Федерации на осуществление государственного кадастрового учета, государственной регистрации прав, ведение Единого государственного реестра недвижимости, утвержденных постановлением Правительства Российской Федерации от 31 декабря 2015 г. № 1532;

в течение пяти рабочих дней с момента утверждения документации по планировке территории, указанной в пункте 1 настоящего распоряжения, обеспечить направление документов в уполномоченные на размещение в государственных информационных системах обеспечения градостроительной деятельности органы исполнительной власти Луганской Народной Республики и соответствующие органы местного самоуправления, в отношении территории которых подготовлена документация по планировке территории, для исполнения части 2 статьи 57 Градостроительного кодекса Российской Федерации.

Заместитель руководителя В.И. Вересович

Е.В. Забродина
(495) 870-99-23 (доб. 50-231)

Приложение к распоряжению Росавтодора

от 19.06.2026 № 780-р

ДОКУМЕНТАЦИЯ ПО ПЛАНИРОВКЕ ТЕРРИТОРИИ ДЛЯ РАЗМЕЩЕНИЯ АВТОМОБИЛЬНОЙ ДОРОГИ ОБЩЕГО ПОЛЬЗОВАНИЯ ФЕДЕРАЛЬНОГО ЗНАЧЕНИЯ Р-150 БЕГОРОД - СТАРОБЕЛЬСК - ЛУГАНСК - ДОНЕЦК - МАРИУПОЛЬ НА УЧАСТКЕ КМ 442+055 - КМ 444+055 В ЛУГАНСКОЙ НАРОДНОЙ РЕСПУБЛИКЕ

ПРОЕКТ ПЛАНИРОВКИ ТЕРРИТОРИИ

Том 1

2026

ОБЩЕСТВО С ОГРАНИЧЕННОЙ ОТВЕТСТВЕННОСТЬЮ

“Ц Е Н Т Р - Д О Р С Е Р В И С”

Регистрационный номер члена СРО: П-077-003666094663-0040

Заказчик: АО "Дороги Черноземья"

«Строительство и реконструкция автомобильной дороги Р-150 Белгород - Старобельск - Луганск - Донецк - Мариуполь. Реконструкция автомобильной дороги Р-150 Белгород - Старобельск - Луганск - Донецк - Мариуполь на участке км 442+055 - км 444+055, Луганская Народная Республика»

ДОКУМЕНТАЦИЯ ПО ПЛАНИРОВКЕ ТЕРРИТОРИИ

Основная (утверждаемая) часть проекта планировки территории

1898/01-25-ППТ

Том 1

Воронеж, 2026

ОБЩЕСТВО С ОГРАНИЧЕННОЙ ОТВЕТСТВЕННОСТЬЮ
“ЦЕНТР-ДОРСЕРВИС”

Регистрационный номер члена СРО: П-077-003666094663-0040

Заказчик: АО "Дороги Черноземья"

«Строительство и реконструкция автомобильной дороги Р-150 Белгород - Старобельск - Луганск - Донецк - Мариуполь. Реконструкция автомобильной дороги Р-150 Белгород - Старобельск - Луганск - Донецк - Мариуполь на участке км 442+055 - км 444+055, Луганская Народная Республика»

ДОКУМЕНТАЦИЯ ПО ПЛАНИРОВКЕ ТЕРРИТОРИИ

Основная (утверждаемая) часть проекта планировки территории

1898/01-25-ППТ

Том 1

Генеральный директор М.А.Карпович

Главный инженер В.В.Дубинин

Главный инженер проекта К.И.Коровин

Воронеж, 2026

Обозначение	Наименование	Примечание
1898/01-25-ППТ-С	Содержание	2
	Раздел 1 «Проект планировки территории. Графическая часть»	3
1898/01-25-ППТ	Чертеж красных линий, совмещенный с чертежом границ зон планируемого размещения линейных объектов М1:1000	4
1898/01-25-ППТ	Каталог координат устанавливаемых красных линий	8
1898/01-25-ППТ	Чертеж границ зон планируемого размещения линейных объектов, подлежащих реконструкции в связи с изменением их местоположения М1:1000	10
	Раздел 2 «Положение о размещении линейных объектов»	14
1898/01-25-ППТ	Положение о размещении линейных объектов	15

Всего листов в томе: 26

Взам.инв. №

Подп.и дата

Инв.№ подл.

Изм.	Кол.уч.	Лист	№ док.	Подп.	Дата
ГИП		Коровин			18.06.26

1898/01-25-ППТ-С

Содержание

Стадия	Лист	Листов
ДПТ		1

ООО "Центр-Дорсервис"

Формат (210х297)

Раздел 1 «Проект планировки территории. Графическая часть»

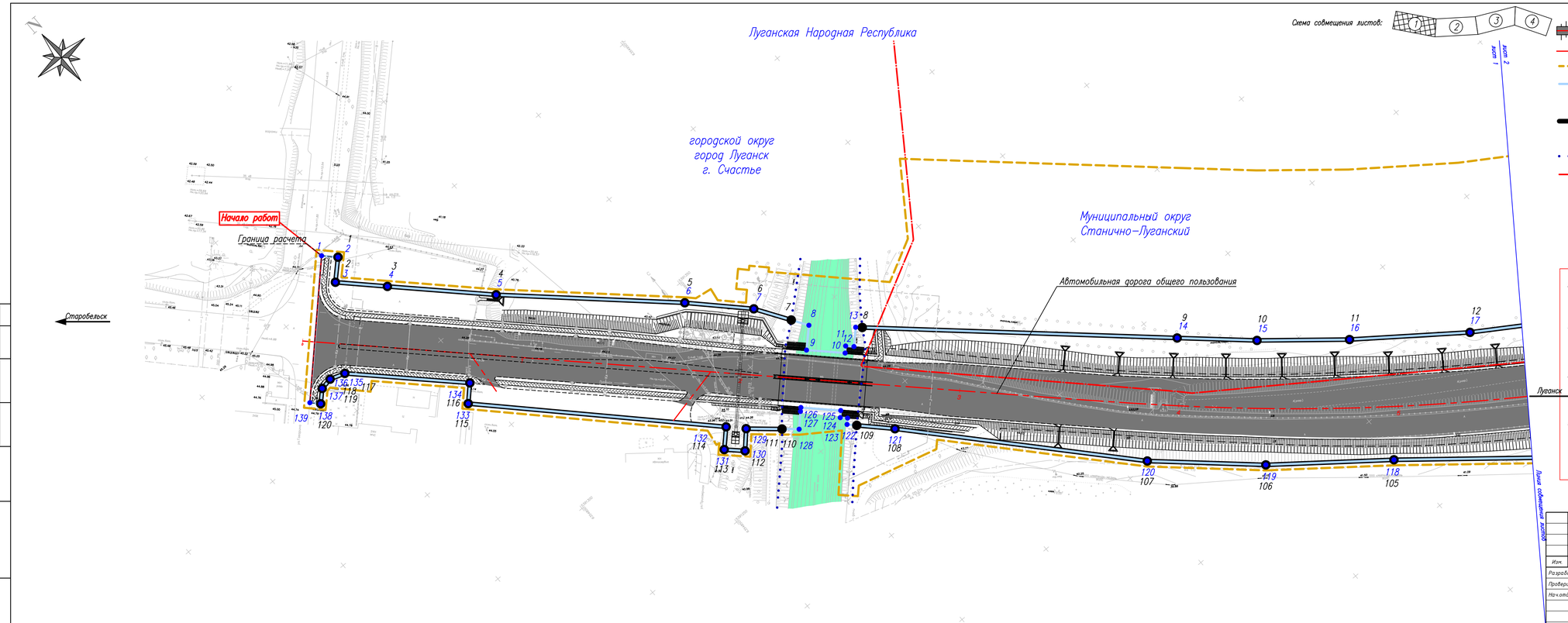

Условные обозначения:

- Объект капитального строительства (автомобильная дорога);
- Ось автомобильной дороги, номер пикета;
- Границы территории, в отношении которой осуществляется подготовка проекта планировки;
- Границы зон планируемого размещения линейных объектов;
- Номера и обозначение характерных точек границ зон планируемого размещения линейных объектов;
- Устанавливаемые красные линии (для автомобильных дорог);
- Номера и обозначение характерных точек красных линий;
- Береговая полоса водного объекта;
- Границы муниципальных образований, населенных пунктов;
- Наименования муниципальных образований, населенных пунктов.

г. Счастье

Примечания:

1. Границы территории улично-дорожной сети (красные линии) не установлены, что подтверждается письмами администрации городского округа муниципальное образование городской округ город Луганск Луганской Народной Республики от 19.08.2025 № И02/16182-2025/СЭД, администрации муниципального округа муниципальное образование Станично-Луганский муниципальный округ Луганской Народной Республики от 20.08.2025 № 11-15/4786 и администрации муниципального округа муниципальное образование Скобиносерский муниципальный округ Луганской Народной Республики от 24.07.2025 № 01-07/5867;
2. Устанавливаемая красная линия сформирована с учетом положений Градостроительного Кодекса РФ от 29.12.2004 № 190-ФЗ в части определения данного понятия (красные линии – линии, которые обозначают границы территорий общего пользования и подлежат установлению, изменению или отмене в документации по планировке территории), а также на основании содержания ст. 6 Водного Кодекс от 03.06.2006 № 74-ФЗ, относящей полосу земли вдоль береговой линии (береговая полоса) к территориям общего пользования. Береговая полоса канала и р. Северский Донец установлена на основании ст. 6 Водного Кодекса РФ от 03.06.2006 № 74-ФЗ и составляют 5 м и 20 м от границы водного объекта соответственно;
3. Зоны территориального планирования не отображены в связи с отсутствием утвержденных проектов землепользования и застройки на рассматриваемой территории, что подтверждается письмами администрации городского округа муниципальное образование городской округ город Луганск Луганской Республики от 19.08.2025 № И02/16182-2025/СЭД, администрации муниципального округа муниципальное образование Станично-Луганский муниципальный округ Луганской Народной Республики от 20.08.2025 № 11-15/4786 и администрации муниципального округа муниципальное образование Скобиносерский муниципальный округ Луганской Народной Республики от 24.07.2025 № 01-07/5867;
4. В границах размещения линейного объекта отсутствуют особо охраняемые природные территории, что подтверждается письмами министерства природных ресурсов и экологии РФ от 28.12.2024 № 15-32/54066, министерства природных ресурсов и экологии ЛНР от 23.12.2025 № 11459, администрации городского округа муниципальное образование городской округ город Луганск Луганской Народной Республики от 30.03.2026 № И02/6897-2026/СЭД, администрации муниципального округа муниципальное образование Станично-Луганский муниципальный округ Луганской Народной Республики от 01.04.2026 № 11-15/2041 и администрации муниципального округа муниципальное образование Скобиносерский муниципальный округ Луганской Народной Республики от 01.08.2025 № 01-07/6125.

							1898/01-25-ППТ		
							«Строительство и реконструкция автомобильной дороги Р-150 Белгород – Старобельск – Луганск – Донецк – Мариуполь. Реконструкция автомобильной дороги Р-150 Белгород – Старобельск – Луганск – Донецк – Мариуполь на участке км 442+055 – км 444+055, Луганская Народная Республика»		
Изм.	Кол.уч.	Лист	№ док.	Подп.	Дата				
Разработал		Есенникова			02.06.26	Основная (утверждаемая) часть проекта планировки территории	Стадия	Лист	Листов
Проверил		Меньших			02.06.26		ДПТ	1	4
Нач.отдела		Меньших			02.06.26				
						Чертеж красных линий, совмещенный с чертежом границ зон планируемого размещения линейных объектов М1:1000	ООО "Центр-Дорсервис"		
ГИП		Кордюк			02.06.26				

Согласовано

Взам.инв №

Подп.и дата

Инв.№ подл.

Формат (909x297)

Луганская Народная Республика

Муниципальный округ
Станично-Луганский

Линия совмещения листов
выноска 1
лист 2

Старобельск

Схема совмещения листов:

Линия совмещения листов
выноска 2
лист 2

выноска 3
лист 2

Муниципальный округ
Станично-Луганский

Граница расчета

Автомобильная дорога общего пользования

к СНТ

городской округ
город Луганск
г. Счастье

Луганск

лист 1
лист 2
лист 3

Изм.	Кол.уч.	Лист	№ док.	Подп.	Дата	1898/01-25-ППТ	Лист 2

Взам.инв. №
Подп. и дата
Инв.№ подл.

Формат (909x297)

Схема совмещения листов:

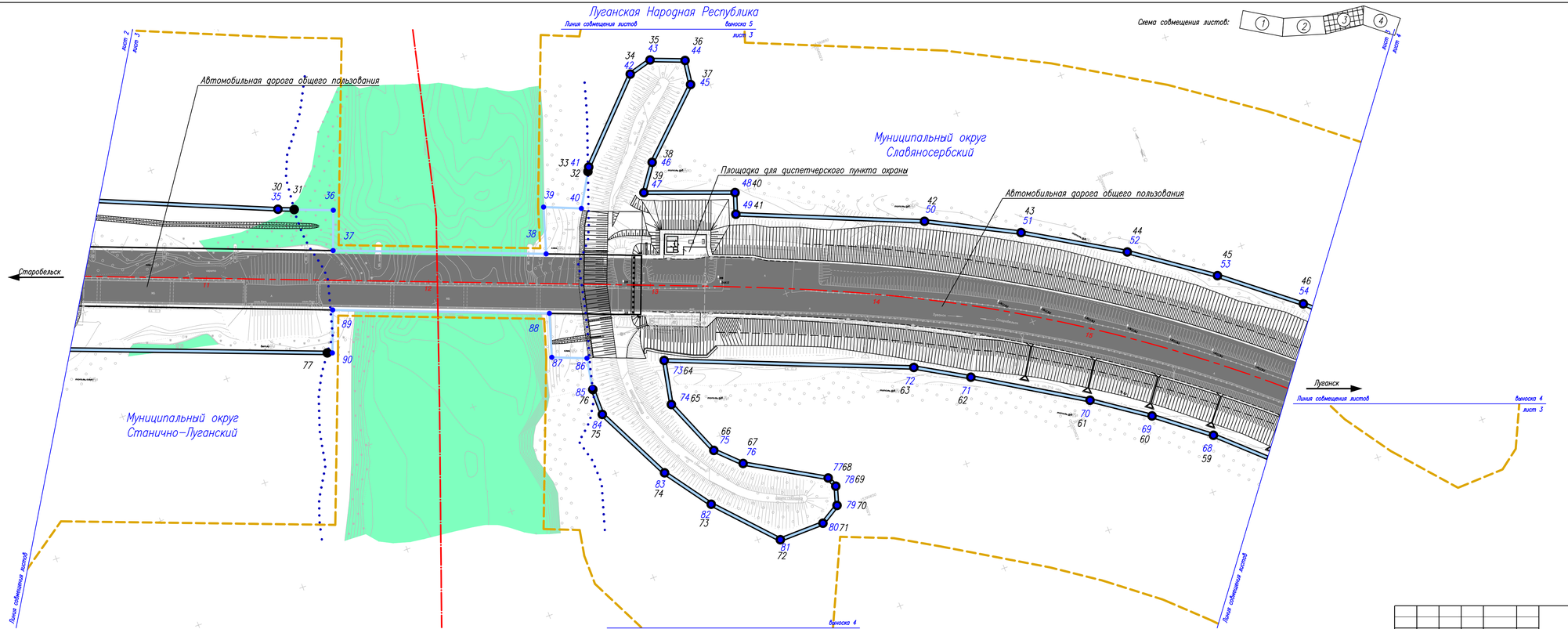

Взам.инв. №	
Подп.и дата	
Инв.№ подл.	

Изм.	Кол.уч.	Лист	№ док.	Подп.	Дата	1898/01-25-ППТ	Лист 3

Формат (909x297)

Луганская Народная Республика, Славяносербский муниципальный округ

Схема совмещения листов:

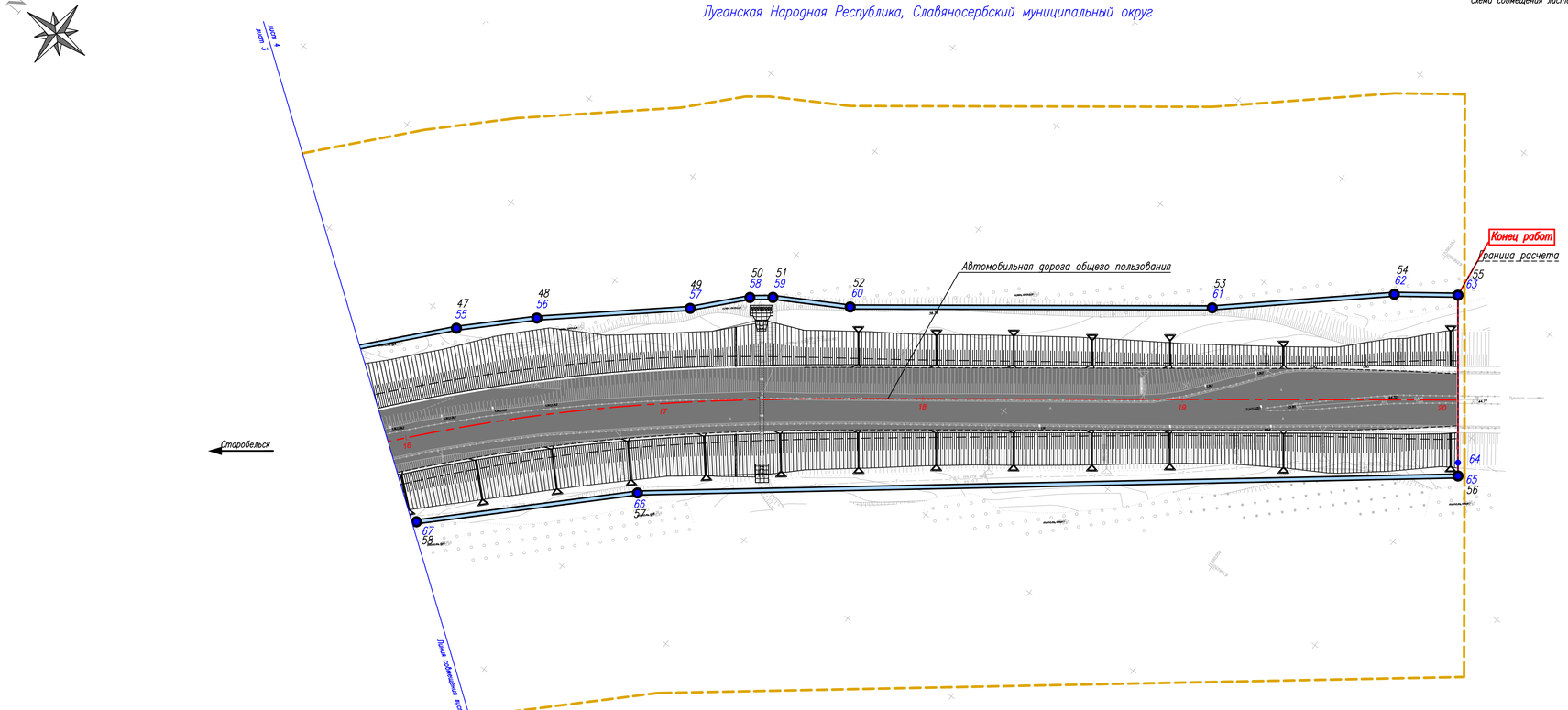

Взам.инв. №	
Подп.и дата	
Инв.№ подл.	

Изм.	Кол.уч.	Лист	№ док.	Подп.	Дата	1898/01-25-ППТ	Лист 4

Формат (909x297)

Номер точки	Координата X	Координата Y
1	5391459.14	6354788.49
2	5391451.15	6354780.24
3	5391434.47	6354797.17
4	5391399.72	6354832.63
5	5391341.72	6354896.10
6	5391319.39	6354918.40
7	5391304.55	6354928.17
8	5391281.16	6354950.76
9	5391185.32	6355057.54
10	5391161.10	6355084.66
11	5391134.33	6355117.17
12	5391101.57	6355161.31
13	5391062.03	6355223.11
14	5391022.28	6355296.15
15	5391014.94	6355312.23
16	5391031.49	6355330.53
17	5391024.78	6355345.67
18	5390999.98	6355345.84
19	5390978.42	6355399.86
20	5390916.67	6355569.48
21	5390930.45	6355576.37
22	5390978.60	6355566.08
23	5390996.41	6355564.37
24	5391011.08	6355569.80
25	5391014.13	6355588.93
26	5391008.56	6355596.07
27	5390974.88	6355604.28
28	5390935.83	6355609.11
29	5390900.84	6355609.31
30	5390863.96	6355697.76
31	5390861.33	6355704.61
32	5390832.19	6355834.85
33	5390833.94	6355835.86
34	5390866.92	6355867.78
35	5390869.87	6355878.33
36	5390864.25	6355893.10
37	5390853.21	6355891.70
38	5390826.16	6355863.44
39	5390814.58	6355855.27
40	5390800.59	6355893.89
41	5390791.27	6355890.88
42	5390759.20	6355969.67
43	5390739.55	6356008.82
44	5390714.97	6356050.81
45	5390691.02	6356085.34
46	5390665.85	6356117.33
47	5390637.58	6356148.63
48	5390615.21	6356170.40
49	5390570.30	6356208.93

Номер точки	Координата X	Координата Y
50	5390554.45	6356226.13
51	5390547.41	6356231.47
52	5390521.42	6356246.44
53	5390409.88	6356330.09
54	5390357.01	6356376.46
55	5390337.25	6356390.92
56	5390295.28	6356335.26
57	5390543.68	6356139.90
58	5390604.97	6356079.79
59	5390624.03	6356059.01
60	5390641.68	6356035.99
61	5390657.88	6356012.17
62	5390686.00	6355965.26
63	5390698.94	6355942.61
64	5390740.37	6355837.97
65	5390720.59	6355834.25
66	5390694.60	6355845.14
67	5390684.54	6355855.52
68	5390665.29	6355889.31
69	5390660.66	6355891.25
70	5390652.30	6355888.82
71	5390646.94	6355880.11
72	5390646.51	6355859.52
73	5390672.19	6355835.72
74	5390692.69	6355820.83
75	5390727.04	6355803.47
76	5390739.02	6355803.30
77	5390795.49	6355696.52
78	5390838.05	6355584.14
79	5390807.91	6355540.97
80	5390790.22	6355502.20
81	5390782.19	6355457.16
82	5390788.54	6355411.53
83	5390795.50	6355393.70
84	5390803.91	6355383.06
85	5390812.88	6355382.07
86	5390818.07	6355384.36
87	5390820.98	6355396.30
88	5390811.90	6355434.74
89	5390809.96	6355457.65
90	5390820.46	6355500.02
91	5390846.62	6355538.81
92	5390856.08	6355536.53
93	5390916.92	6355375.90
94	5390941.96	6355313.16
95	5390963.79	6355267.29
96	5390969.48	6355234.05
97	5390957.62	6355230.54
98	5390891.62	6355239.24
99	5390883.86	6355235.65

Взам.инв. №

Подп.и дата

Инв.№ подл.

Изм.	Кол.уч.	Лист	№ док.	Подп.	Дата
Разработал		Есенникова			02.06.26
Проверил		Меньших			02.06.26
Нач.отдела		Меньших			02.06.26
ГИП		Коровин			02.06.26

1898/01-25-ППТ

Каталог координат устанавливаемых красных линий

Стадия	Лист	Листов
ДПТ	1	2

ООО "Центр-Дорсервис"

Формат (210x297)

Номер точки	Координата X	Координата Y
100	5390880.58	6355223.63
101	5390937.83	6355201.29
102	5390965.87	6355201.46
103	5390988.33	6355209.54
104	5391008.72	6355184.14
105	5391079.34	6355097.46
106	5391115.06	6355051.28
107	5391151.11	6355011.06
108	5391236.22	6354932.48
109	5391248.59	6354920.19
110	5391269.18	6354893.02
111	5391279.80	6354880.62
112	5391272.39	6354873.73
113	5391278.92	6354866.87
114	5391286.30	6354874.16
115	5391369.90	6354791.04
116	5391376.63	6354797.66
117	5391416.58	6354756.84
118	5391418.87	6354750.00
119	5391417.92	6354744.52
120	5391413.03	6354739.51

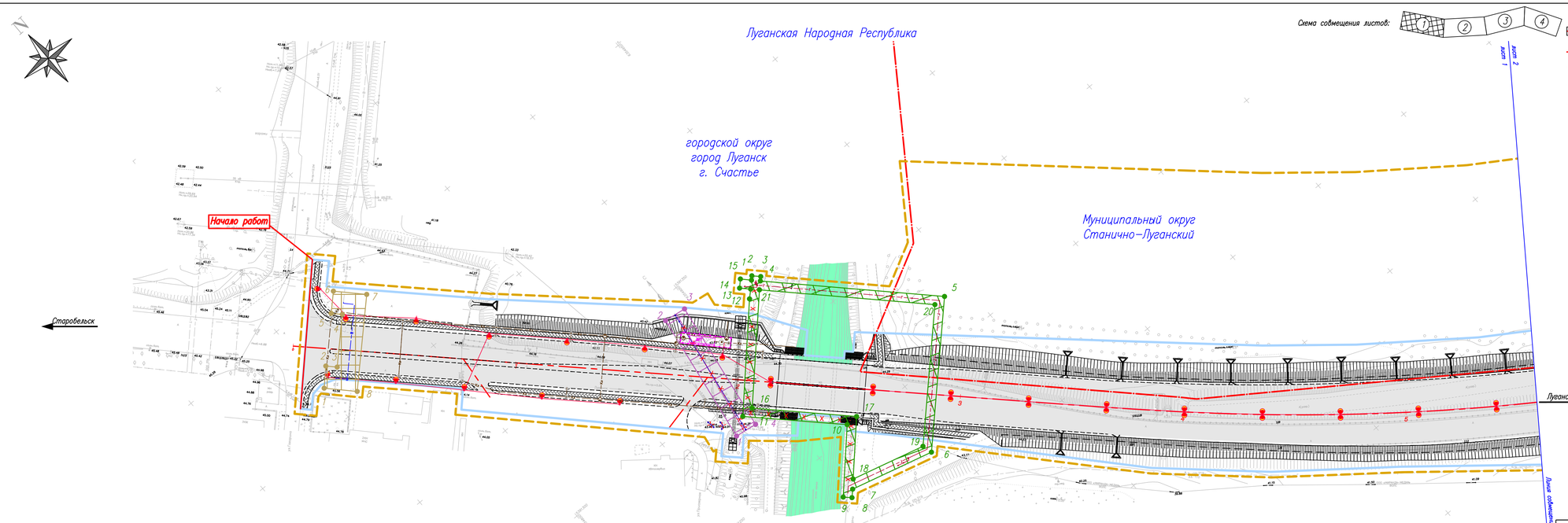

Условные обозначения:

- Объект капитального строительства (автомобильная дорога);
- Ось автомобильной дороги, номер пикета;
- Границы территории, в отношении которой осуществляется подготовка проекта планировки;
- Границы зон планируемого размещения линейных объектов;
- Границы муниципальных образований, населенных пунктов;
- г. Счастье — Наименования муниципальных образований, населенных пунктов;
- Границы зон планируемого размещения линейных объектов (водопроводов), подлежащих реконструкции в связи с изменением их местоположения;
- 1 — Номера и обозначения характерных точек границ зон планируемого размещения линейных объектов (водопроводов), подлежащих реконструкции в связи с изменением их местоположения;
- Границы зон планируемого размещения линейных объектов (газопроводов), подлежащих реконструкции в связи с изменением их местоположения;
- 1 — Номера и обозначения характерных точек границ зон планируемого размещения линейных объектов (газопроводов), подлежащих реконструкции в связи с изменением их местоположения;
- Границы зон планируемого размещения линейных объектов (линий электропередач), подлежащих реконструкции в связи с изменением их местоположения;
- 1 — Номера и обозначения характерных точек границ зон планируемого размещения линейных объектов (линий электропередач), подлежащих реконструкции в связи с изменением их местоположения.

Условные обозначения коммуникаций:

- Проектируемое освещение;
- Проектируемые дождевые канализации;
- Демонтируемые коммуникации;
- Проектируемые высоковольтные линии электропередач;
- Проектируемые газопроводы;
- Проектируемые водопроводы.

Согласовано

Взам.инв №

Подп.и дата

Инв.№ подл.

Изм.	Кол.уч.	Лист	№ док.	Подп.	Дата	1898/01-25-ППТ		
						«Строительство и реконструкция автомобильной дороги Р-150 Белгород – Старобельск – Луганск – Донецк – Мариуполь. Реконструкция автомобильной дороги Р-150 Белгород – Старобельск – Луганск – Донецк – Мариуполь на участке км 442+055 – км 444+055, Луганская Народная Республика»		
Разработал		Есенникова			02.06.26	Основная (утверждаемая) часть проекта планировки территории	Стадия	Лист	Листов
Проверил		Меньших			02.06.26		ДПТ	1	4
Нач.отдела		Меньших			02.06.26				
						Чертеж границ зон планируемого размещения линейных объектов, подлежащих реконструкции в связи с изменением их местоположения М1:1000	ООО "Центр-Дорсервис"	
ГИП		Коробин			02.06.26				

Формат (909x297)

Луганская Народная Республика

Муниципальный округ
Станично-Луганский

Линия совмещения листов
выноска 1
лист 2

Старобельск

Схема совмещения листов:

1 2 3 4

Линия совмещения листов
выноска 2
лист 2

в Рос

Линия совмещения листов
выноска 3
лист 2

Муниципальный округ
Станично-Луганский

Линия совмещения листов
лист 1
лист 2

Линия совмещения листов
выноска 1
лист 2

лист 3
лист 2

Муниципальный округ
Станично-Луганский

к СНТ

Луганск

городской округ
город Луганск
г. Счастье

Линия совмещения листов
выноска 2
лист 2

Линия совмещения листов
выноска 3
лист 2

Линия совмещения листов

Взам.инв №	Подп.и дата	Инв.№ подл.

Изм.	Кол.уч.	Лист	№ док.	Подп.	Дата	1898/01-25-ППТ	Лист 2

Формат (909x297)

Схема совмещения листов:

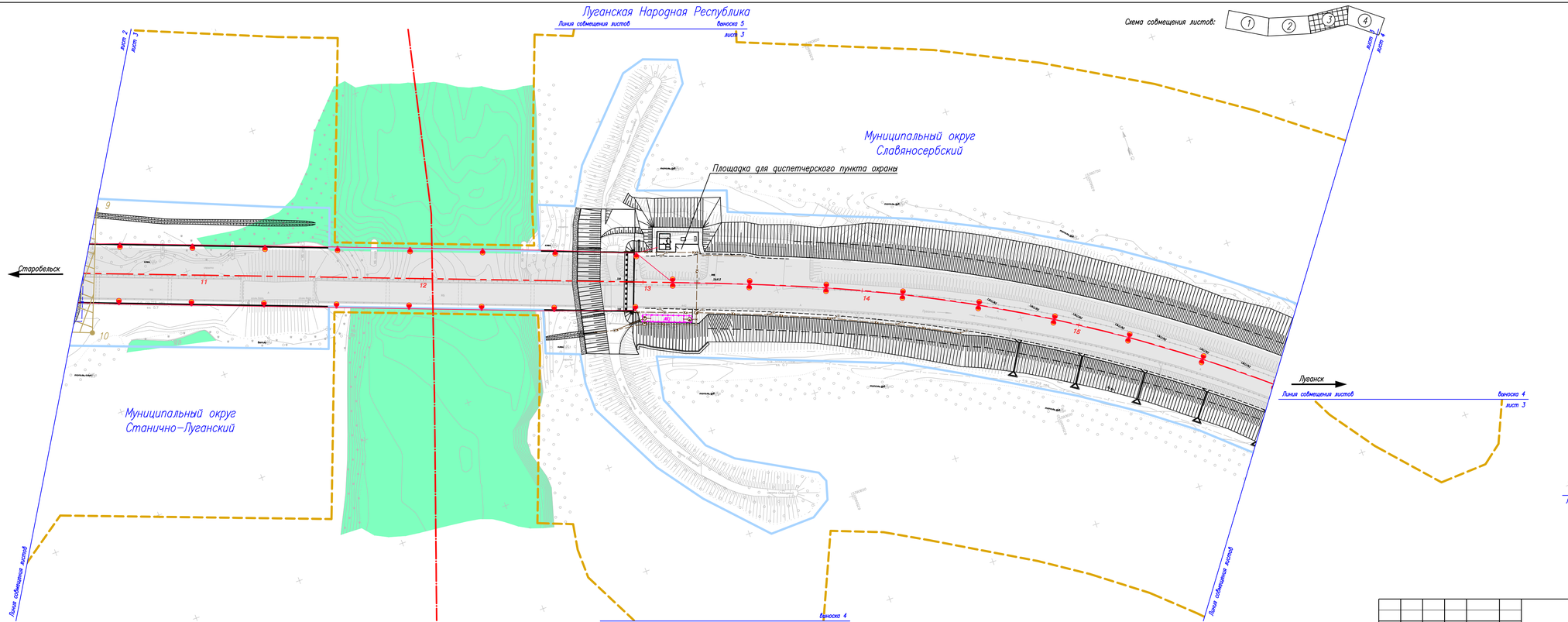

Взам.инв. №	
Подп.и дата	
Инв.№ подл.	

Изм.	Кол.уч.	Лист	№ док.	Подп.	Дата	1898/01-25-ППТ	Лист 3

Формат (909x297)

Луганская Народная Республика, Славяносербский муниципальный округ

Схема совмещения листов:

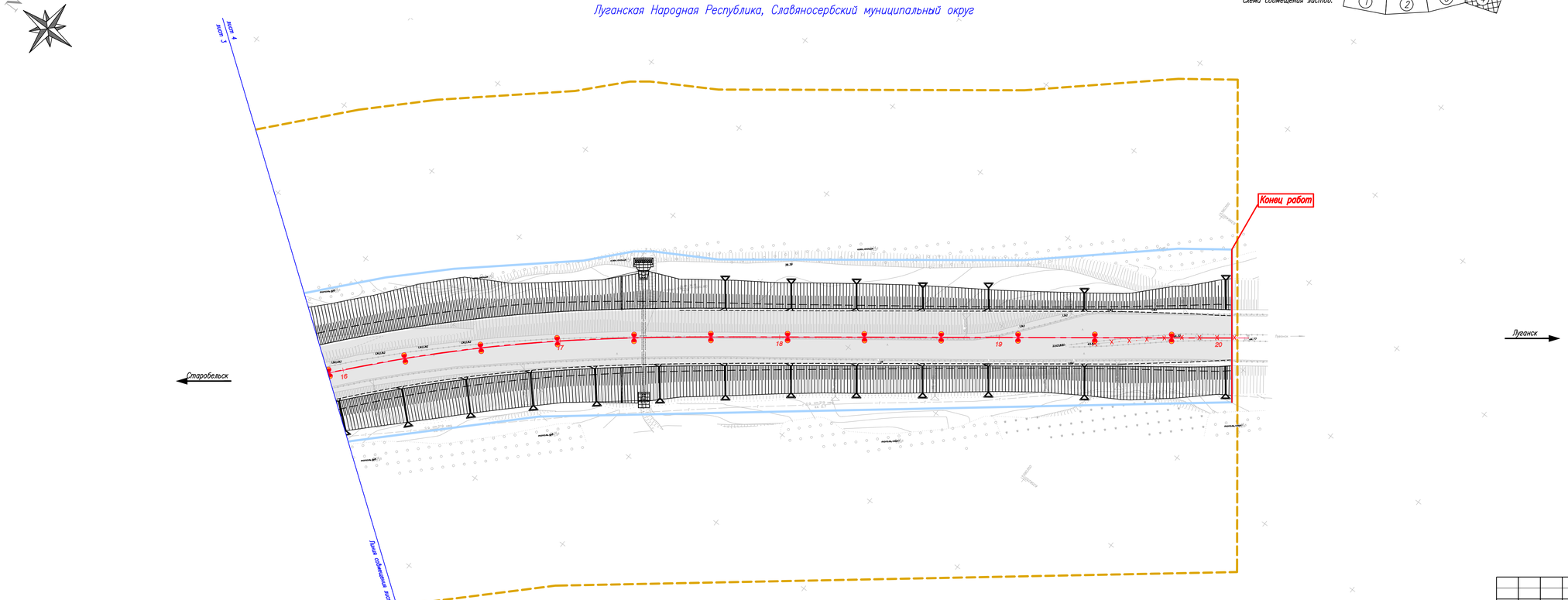

Взам.инв №	Подп.и дата	Инв.№ подл.

Изм.	Кол.уч.	Лист	№ док.	Подп.	Дата	1898/01-25-ППТ	Лист 4

Формат (909х297)

Раздел 2 «Положение о размещении линейных объектов»

1. Размещение объекта федерального значения и его основные характеристики

Проект планировки территории линейного объекта «Строительство и реконструкция автомобильной дороги Р-150 Белгород - Старобельск - Луганск - Донецк - Мариуполь. Реконструкция автомобильной дороги Р-150 Белгород - Старобельск - Луганск - Донецк - Мариуполь на участке км 442+055 - км 444+055, Луганская Народная Республика» разработан с соблюдением технических условий и требований государственных стандартов, соответствующих норм и правил в области градостроительства.

Зона размещения линейного объекта федерального значения в административно-территориальном отношении расположена на территории Луганской Народной Республики в границах городского округа г. Луганск (в том числе г. Счастье), Славяносербского и Станично-Луганского муниципальных округов.

Зона планируемого размещения объекта капитального строительства для автомобильной дороги определена согласно требованиям п. 4 норм отвода земель для размещения автомобильных дорог и (или) объектов дорожного сервиса, утвержденных постановлением Правительства РФ от 02.09.2009 № 717.

Проектом планировки территории предусмотрен отвод земель во временное пользование (оформление публичного сервитута) для организации работ по реконструкции инженерных коммуникаций.

Существующая интенсивность движения в 2025 году по автомобильной дороге составила 11 079 приведенных автомобилей в сутки. Проектом планировки территории определена перспективная интенсивность движения, которая достигнет к 2051 году 35 176 приведенных автомобилей в сутки.

Основные технико-экономические показатели проекта планировки территории участка автомобильной дороги приведены в таблице 1.

Таблица 1

Основные технико-экономические показатели проекта планировки территории участка автомобильной дороги

№ п/п	Наименование	Единицы измерения	Показатели
1	Площадь зоны планируемого размещения объекта капитального строительства федерального значения	га	14,0946
2	Строительная длина автомобильной дороги	км	2
3	Техническая категория проектируемого участка автомобильной дороги ПК0+05,4 – ПК3+30 ПК3+30 – ПК20+05,4	-	Городская дорога IB
4	Расчетная скорость движения ПК0+05,4 – ПК3+30 ПК3+30 – ПК20+05,4	км/час	70 100
5	Число полос движения	шт.	4
6	Ширина полосы движения	м	3,75
7	Ширина проезжей части	м	2х7,50
8	Ширина обочины ПК0+05,4 – ПК3+30 ПК3+30 – ПК20+05,4	м	- 3,5
9	Ширина разделительной полосы	м	4,0
10	Ширина земляного полотна ПК0+05,4 – ПК3+30 ПК3+30 – ПК20+05,4	м	- 26
11	Расчетная нагрузка на ось	кН	115
12	Тип дорожной одежды	-	капитальный
13	Вид покрытия	-	ЩМА
14	Общая площадь участка зоны планируемого размещения линейного объекта (водопровода), подлежащего реконструкции в связи с изменением его местоположения	га	0,1264
15	Общая площадь участка зоны планируемого размещения линейного объекта (газопровода), подлежащего реконструкции в связи с изменением его местоположения	га	0,1337
16	Общая площадь участка зоны планируемого размещения линейного объекта (линии электропередач), подлежащего реконструкции в связи с изменением его местоположения	га	0,0609
17	Общая площадь участка зоны планируемого размещения объекта капитального строительства (опор линии электропередач)	га	0,0024

В соответствии с Федеральным законом «Об автомобильных дорогах и о дорожной деятельности в Российской Федерации и о внесении изменений в отдельные законодательные акты Российской Федерации» от 08.11.2007 № 257-ФЗ и с приказом Минтранса РФ «Об установлении и использовании придорожных полос автомобильных дорог федерального значения» от 13.01.2010 № 4 устанавливается граница придорожной полосы, накладывающая следующие ограничения: «Строительство, реконструкция в границах придорожных полос автомобильной дороги федерального значения объектов капитального строительства, объектов, предназначенных для осуществления дорожной деятельности, объектов дорожного сервиса, установка рекламных конструкций, информационных щитов и указателей допускаются при наличии согласия, выданного в письменной форме владельцем автомобильной дороги, содержащего обязательные для исполнения технические требования и условия» вдоль автомобильной дороги на ширину 75 метров от границы полосы отвода для автомобильных дорог I категории. Учтены положения Федерального закона от 08.11.2007 №257-ФЗ «Об автомобильных дорогах и о дорожной деятельности в Российской Федерации и о внесении изменений в отдельные законодательные акты Российской Федерации» относительно того, что в населенных пунктах придорожная полоса не устанавливается.

2. Перечень координат характерных точек границ зон планируемого размещения линейных объектов

Координаты характерных точек границ зон планируемого размещения линейных объектов (автомобильной дороги) представлены в таблице 2.

Таблица 2

Координаты характерных точек границ зон планируемого размещения линейных объектов

Номер точки	Координата X	Координата Y
1	5391464.45	6354783.19
2	5391459.14	6354788.49
3	5391451.15	6354780.24
4	5391434.47	6354797.17
5	5391399.72	6354832.63
6	5391341.72	6354896.10
7	5391319.39	6354918.40
8	5391297.54	6354932.79

9	5391289.58	6354924.67
10	5391277.25	6354937.29
11	5391279.56	6354939.55
12	5391276.92	6354942.27
13	5391283.16	6354948.53
14	5391185.32	6355057.54
15	5391161.10	6355084.66
16	5391134.33	6355117.17
17	5391101.57	6355161.31
18	5391062.03	6355223.11
19	5391022.28	6355296.15
20	5391014.94	6355312.23
21	5391031.49	6355330.53
22	5391024.78	6355345.67
23	5390999.98	6355345.84
24	5390978.42	6355399.86
25	5390916.67	6355569.48
26	5390930.45	6355576.37
27	5390978.60	6355566.08
28	5390996.41	6355564.37
29	5391011.08	6355569.80
30	5391014.13	6355588.93
31	5391008.56	6355596.07
32	5390974.88	6355604.28
33	5390935.83	6355609.11
34	5390900.84	6355609.31
35	5390863.96	6355697.76
36	5390855.00	6355721.07
37	5390837.96	6355714.75
38	5390803.71	6355804.44
39	5390823.95	6355810.58
40	5390817.52	6355826.38
41	5390833.94	6355835.86
42	5390866.92	6355867.78
43	5390869.87	6355878.33
44	5390864.25	6355893.10
45	5390853.21	6355891.70
46	5390826.16	6355863.44
47	5390814.58	6355855.27
48	5390800.59	6355893.89
49	5390791.27	6355890.88
50	5390759.20	6355969.67
51	5390739.55	6356008.82
52	5390714.97	6356050.81
53	5390691.02	6356085.34
54	5390665.85	6356117.33
55	5390637.58	6356148.63
56	5390615.21	6356170.40
57	5390570.30	6356208.93
58	5390554.45	6356226.13
59	5390547.41	6356231.47
60	5390521.42	6356246.44
61	5390409.88	6356330.09
62	5390357.01	6356376.46
63	5390337.25	6356390.92
64	5390298.37	6356339.36
65	5390295.28	6356335.26
66	5390543.68	6356139.90
67	5390604.97	6356079.79

68	5390624.03	6356059.01
69	5390641.68	6356035.99
70	5390657.88	6356012.17
71	5390686.00	6355965.26
72	5390698.94	6355942.61
73	5390740.37	6355837.97
74	5390720.59	6355834.25
75	5390694.60	6355845.14
76	5390684.54	6355855.52
77	5390665.29	6355889.31
78	5390660.66	6355891.25
79	5390652.30	6355888.82
80	5390646.94	6355880.11
81	5390646.51	6355859.52
82	5390672.19	6355835.72
83	5390692.69	6355820.83
84	5390727.04	6355803.47
85	5390739.73	6355803.29
86	5390753.18	6355805.62
87	5390759.01	6355790.89
88	5390778.01	6355796.65
89	5390812.84	6355705.43
90	5390794.67	6355698.68
91	5390838.05	6355584.14
92	5390807.91	6355540.97
93	5390790.22	6355502.20
94	5390782.19	6355457.16
95	5390788.54	6355411.53
96	5390795.50	6355393.70
97	5390803.91	6355383.06
98	5390812.88	6355382.07
99	5390818.07	6355384.36
100	5390820.98	6355396.30
101	5390811.90	6355434.74
102	5390809.96	6355457.65
103	5390820.46	6355500.02
104	5390846.62	6355538.81
105	5390856.08	6355536.53
106	5390916.92	6355375.90
107	5390941.96	6355313.16
108	5390963.79	6355267.29
109	5390969.48	6355234.05
110	5390957.62	6355230.54
111	5390891.62	6355239.24
112	5390883.86	6355235.65
113	5390880.58	6355223.63
114	5390937.83	6355201.29
115	5390965.87	6355201.46
116	5390988.33	6355209.54
117	5391008.72	6355184.14
118	5391079.34	6355097.46
119	5391115.06	6355051.28
120	5391151.11	6355011.06
121	5391236.22	6354932.48
122	5391251.74	6354917.05
123	5391253.78	6354919.06
124	5391256.12	6354916.66
125	5391258.44	6354918.92
126	5391271.17	6354905.89

127	5391269.12	6354903.78
128	5391264.10	6354898.95
129	5391279.80	6354880.62
130	5391272.39	6354873.73
131	5391278.92	6354866.87
132	5391286.30	6354874.16
133	5391369.90	6354791.04
134	5391376.63	6354797.66
135	5391416.58	6354756.84
136	5391418.87	6354750.00
137	5391417.92	6354744.52
138	5391413.03	6354739.51
139	5391416.55	6354736.05

3. Перечень координат характерных точек границ зон планируемого размещения линейных объектов, подлежащих реконструкции в связи с изменением их местоположения

В данном проекте планировки территории в связи с проектированием автомобильной дороги осуществляется реконструкция четырех линейных объектов: водо- и газопроводов, линий электропередач. Координаты характерных точек границ зон планируемого размещения линейных объектов, подлежащих реконструкции в связи с изменением их местоположения, представлены в таблице 3.

Таблица 3

Координаты характерных точек границ зон планируемого размещения линейных объектов, подлежащих реконструкции в связи с изменением их местоположения

Номер точки	Координата X	Координата Y
Координаты характерных точек границ зон планируемого размещения линейных объектов (водопроводов), подлежащих реконструкции в связи с изменением их местоположения		
1	5391416.82	6354750.08
2	5391423.96	6354757.07
3	5391420.33	6354760.65
4	5391436.97	6354777.63
5	5391440.54	6354774.12
6	5391447.55	6354781.27
7	5391436.82	6354791.78
8	5391406.19	6354760.50
9	5390890.74	6355620.93
10	5390838.45	6355600.03
11	5390845.18	6355583.21
12	5390854.46	6355586.92
13	5390851.46	6355594.45
14	5390885.16	6355607.93
15	5390888.17	6355600.40
16	5390897.46	6355604.11
Координаты характерных точек границ зон планируемого размещения линейных объектов (газопроводов), подлежащих реконструкции в связи с изменением их местоположения		
1	5391330.83	6354928.04
2	5391332.23	6354929.45

3	5391329.41	6354932.28
4	5391328.00	6354930.87
5	5391269.58	6354989.64
6	5391219.80	6354940.21
7	5391229.77	6354902.47
8	5391227.04	6354899.78
9	5391229.77	6354896.92
10	5391253.55	6354919.22
11	5391286.47	6354885.73
12	5391324.96	6354921.97
13	5391327.99	6354925.19
14	5391331.52	6354921.65
15	5391334.43	6354924.58
16	5391286.62	6354891.37
17	5391253.65	6354924.80
18	5391233.11	6354905.53
19	5391224.26	6354939.00
20	5391269.56	6354983.99
21	5391325.21	6354927.99
Координаты характерных точек границ зон планируемого размещения линейных объектов (линий электропередач), подлежащих реконструкции в связи с изменением их местоположения		
1	5391281.51	6354877.93
2	5391341.70	6354886.86
3	5391340.23	6354896.75
4	5391280.04	6354887.83

4. Предельные параметры разрешенного строительства, реконструкции объектов капитального строительства, входящих в состав линейных объектов в границах зон их планируемого размещения

Проектными решениями предусмотрено строительство пункта управления системой обеспечения транспортной безопасности, входящего в инфраструктуру линейного объекта.

Предельные параметры пункта управления системой обеспечения транспортной безопасности:

- предельное количество этажей – 1;
- предельная высота – 3,7 м;
- максимальный процент застройки зоны планируемого размещения объекта капитального строительства, входящего в состав линейных объектов, определяемый как отношение площади зоны планируемого размещения объекта капитального строительства, входящего в состав линейного объекта, которая может быть застро-

ена (определяется по внешним размерам здания), ко всей площади этой зоны – составляет менее 1 % в связи с тем фактом, что строительство объекта запроектировано в пределах зоны планируемого размещения автомобильной дороги.

Требования к архитектурному и цветовому решениям, строительным материалам, объемно-пространственным, архитектурно-стилистическим и иным характеристикам, влияющим на внешний облик, композицию, а также на силуэт застройки исторического поселения к автомобильным дорогам не предъявляются, так как данный объект не имеет статуса исторического поселения федерального или регионального значения.

5. Мероприятия по защите сохраняемых объектов капитального строительства, существующих, строящихся на момент подготовки проекта планировки территории, а также объектов капитального строительства, планируемых к строительству в соответствии с ранее утвержденной документацией по планировке территории, от возможного негативного воздействия в связи с размещением линейных объектов

Проектируемую автомобильную дорогу пересекают водо- и газопроводы, линии электропередач.

Монтажные работы и эксплуатация сооружений должны осуществляться с обязательным соблюдением действующих правил безопасности. Работы по реконструкции автомобильной дороги в местах пересечений с инженерными коммуникациями должны производиться в присутствии представителей заинтересованных организаций.

Для обеспечения охраны объектов капитального строительства, в том числе линейных объектов (водопроводов), от возможного негативного воздействия в связи с размещением автомобильной дороги предусмотрены переустройство данной инженерной сети и укладка защитных футляров.

Для обеспечения охраны объектов капитального строительства, в том числе линейных объектов (газопроводов), от возможного негативного воздействия в связи с размещением автомобильной дороги предусмотрены переустройство данной инженерной сети и укладка защитных футляров.

Для обеспечения охраны объектов капитального строительства, в том числе линейных объектов (линий электропередач), от возможного негативного воздействия в связи с размещением автомобильной дороги предусмотрены переустройство данной инженерной сети.

Реконструкция инженерных коммуникаций выполняется в том числе и за пределами земельного участка под автомобильной дорогой, то есть требуется отвод земель во временное пользование (оформление публичного сервитута).

При обнаружении на месте производства работ подземных коммуникаций и сооружений, не значащихся в проектной документации, строительные работы необходимо приостановить, принять меры по обеспечению сохранности этих коммуникаций и сооружений, выявлению эксплуатирующей их организации и вызову ее представителя на место работ.

6. Мероприятия по сохранению объектов культурного наследия от возможного негативного воздействия в связи с размещением линейных объектов

Согласно письму министерства культуры Луганской Народной Республики от 27.02.2026 № 1158/26 на территории представленного в данном проекте планируемого размещения линейного объекта объекты культурного наследия, включённые в Единый государственный реестр объектов культурного наследия (памятников истории и культуры) народов Российской Федерации, отсутствуют.

7. Мероприятия по охране окружающей среды

Охрана окружающей среды в зоне проведения строительных работ осуществляется в соответствии с действующими нормативными и правовыми актами. При проведении строительных работ следует предусматривать максимальное применение малоотходной и безотходной технологии, с целью охраны атмосферного воздуха, земель, лесов, вод и других объектов окружающей природной среды. В проекте реконструкции (строительства) предусмотрено выполнение комплекса специальных мероприятий по охране окружающей среды:

- сохранение растительного слоя почвы;

- укрепление обочин и откосов насыпи, рациональная организация водоотвода в притрассовой полосе для предотвращения водной и ветровой эрозии почв.

При проведении строительных работ для уменьшения выбросов загрязняющих веществ в атмосферу предусматриваются следующие мероприятия:

-применение обеспылевания (пролив водой) при разгрузке сыпучих стройматериалов;

- распределение во времени работы строительных машин и механизмов, не задействованных в едином непрерывном технологическом процессе;

- контролирование работы строительной техники в период вынужденного простоя или технического перерыва в работе. Стоянка техники в эти периоды разрешается только при неработающем двигателе;

- контролирование точного соблюдения технологии производства работ;

- обеспечение профилактического ремонта дизельных механизмов.

Строительство автомобильной дороги окажет положительное воздействие на состояние окружающей среды. Строительство создает более благоприятные условия для движения (увеличивается пропускная способность, повышается скорость движения) и снижает уровень загазованности и загрязнения сточными водами.

После окончания работ зона работ рекультивируются под естественный ландшафт.

Подрядчик обязан при производстве работ обеспечить надлежащее состояние дорожно-строительной техники, при котором уровни загрязнения от этой техники не должны превышать установленных предельно допустимых концентраций вредных веществ для атмосферного воздуха, а также предельных уровней шумового воздействия. Параметры применяемых машин, оборудования, транспортных средств в части состава отработанных газов, шума, вибрации и других воздействий на окружающую среду в процессе эксплуатации должны соответствовать установленным стандартам и техническим условиям предприятия-изготовителя, согласованным с санитарными организациями.

Заправка автомобилей и другой самоходной техники топливом и маслами должна производиться на стационарных АЗС. Заправку дорожных машин с ограниченной подвижностью (экскаваторы, бульдозеры и т.д.) следует осуществлять с помощью передвижных заправщиков.

На всем протяжении строительных работ должен быть организован сбор отработанных и заменяемых масел с последующей отправкой их на регенерацию. Отработанное масло двигателей автомобилей и дорожно-строительных машин собирается в герметичные емкости и регулярно вывозится на ближайшие базы для регенерации. Слив масла на растительный покров и в пойме водных объектов категорически запрещается.

При укладке дорожной одежды и выполнении укрепительных работ остаются отвердевшие массы цементобетонной и асфальтобетонной смеси, которые следует использовать в тело досыпаемой насыпи подходов вместе с грунтом.

Вышедшие из строя в процессе строительства дорожно-строительные машины, механизмы или отдельные узлы и детали, оказавшиеся вдоль трассы подходов и в местах строительства путепровода отправляются в качестве металлолома на ближайшие базы вторичной черной металлургии. Изношенные шины автомобилей, тракторов и других дорожно-строительных машин и механизмов вывозятся на регенерацию или переработку, в том числе и для приготовления резиновой крошки в целях укрепления цементобетонных покрытий на других объектах строительства.

8. Мероприятия по защите территории от чрезвычайных ситуаций природного и техногенного характера, в том числе по обеспечению пожарной безопасности и гражданской обороне

Объект реконструкции (строительства) в соответствии с постановлением Правительства Российской Федерации от 16.08.2016 № 804 «Об утверждении Правил отнесения организаций к категориям по гражданской обороне в зависимости от роли в экономике государства или влияния на безопасность населения» не категорирован по гражданской обороне (ГО).

Для обеспечения требуемой безопасности дорожного движения участок проектируемой дороги оборудован дорожными знаками, барьерным ограждением, дорожной разметкой.

Безопасность движения обеспечивается созданием благоприятной дорожной обстановки и мероприятиями по организации движения, что достигается соответствующими параметрами дороги и предусмотренными проектными решениями.

Пожаротушение предусматривается ближайшими к проектируемым участкам трассы пожарными частями. Наружное пожаротушение, согласно требований нормативных документов для элементов автодороги не требуется.

Ко всем строящимся и эксплуатируемым зданиям (в том числе временным), местам открытого хранения строительных материалов, конструкций и оборудования обеспечивается свободный подъезд.

Для предохранения откосов земляного полотна от размывов предусматривается их укрепление засевом трав с подсыпкой растительного грунта толщиной 0,15 м.

Для организации водоотвода от земляного полотна к понижениям в необходимых случаях предусмотрено устройство кюветов, канав и водопропускных труб.